VISTA AEREA GENERALE

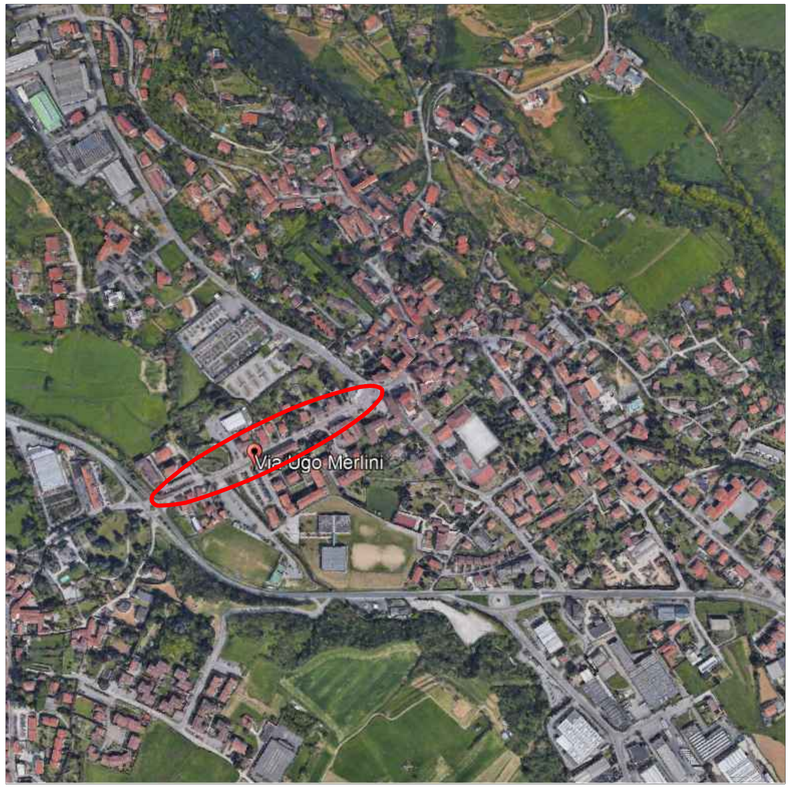

INDIVIDUAZIONE INTERVENTO

CARTA TECNICA REGIONALE
Scala 1:5000

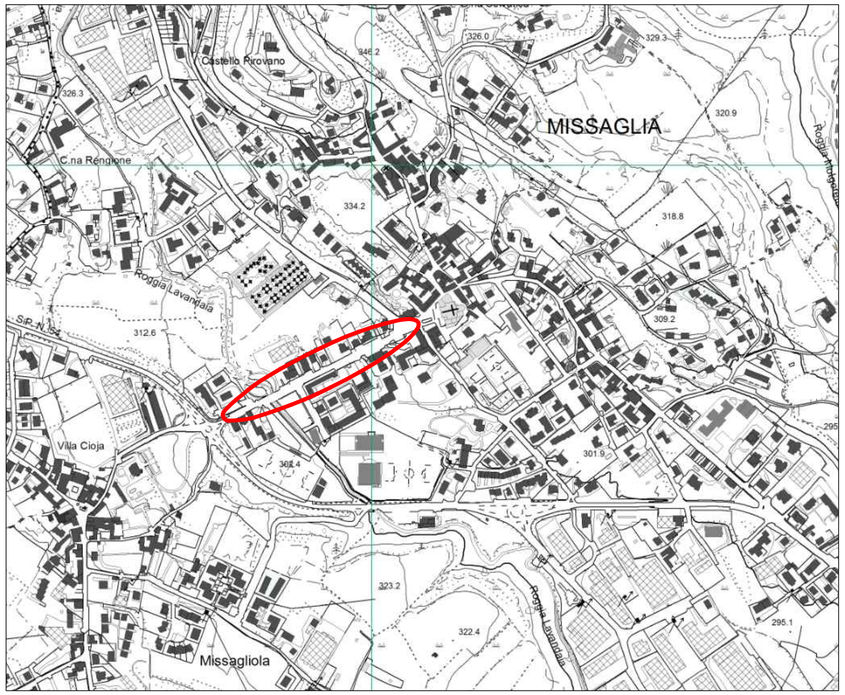

ESTRATTO P.G.T. - PIANO DELLE REGOLE - INDIVIDUAZIONE DEGLI AMBITI E DELLE AREE DA ASSOGGETTARE A SPECIFICA DISCIPLINA

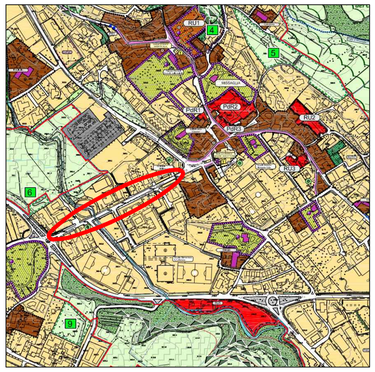

LEGENDA

TERRITORIO URBANIZZATO

Individuazione dei cespiti di incentivazione per il recupero del patrimonio edilizio esistente storico e di valore paesaggistico - ambientale - storico (ai sensi della L.R. 12/2005 e e.m.i. e della L.R. 31/2014)

Centro storico e nuclei di antica formazione
Ville e cascine di impianto storico
Cortine edilizie

Il sistema dei terrazzamenti
Terrazzamenti coltivi di valore storico - culturale e paesaggistico
Terrazzamenti di valore ambientale e paesaggistico
Terrazzamenti da riqualificare

Tessuto Urbano Consolidato (T.U.C.)
Delimitazione della vigente strumentazione urbanistica P.G.T., approvato con deliberazione C.C. n° 36 del 18.09.2012 - BURL n°5 del 30.01.2013

Tessuto Urbano Consolidato (T.U.C.)
Delimitazione, con riduzione del consumo di suolo, prevista dalla 1ª variante urbanistica

Ambiti Tessuto Urbano Consolidato

IL SISTEMA DEI TERRAZZAMENTI
Terrazzamenti coltivi di valore storico - culturale e paesaggistico
Terrazzamenti di valore ambientale e paesaggistico
Terrazzamenti da riqualificare

Ambiti prativi
Ambiti agricoli prevalenti
Aree agricole di valore ambientale
Azienda agricola / Florovivaismo
Ambiti agricoli antropizzati
P.I.F. Provincia di Lecco - Ambiti Boscati
P.I.F. Parco di Montevecchia - Ambiti Boscati e Sistemi Verdi

SUPERFICIE AGRICOLA - GRADO DI UTILIZZO DEI SUOLI

AMBITI DI MASSIMA NATURALITA'

Parco Regionale di Montevecchia e Valle del Curone
(Approvato con D.g.c. n° X/2581 del 31 ottobre 2014 - BURL n°47 del 22.11.2014)

Parco Naturale di Montevecchia e Valle del Curone
Sito Zona di Conservazione Speciale
ZSC IT2030006 "Valle S. Croce e Valle del Curone"
Zona di iniziativa comunale orientata

Ambito oggetto di proposta di ampliamento
Zona di iniziativa comunale orientata

ESTRATTO P.G.T. - PIANO DELLE REGOLE - VINCOLI

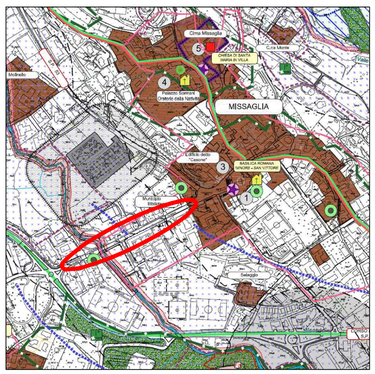
Cima Missaglia
Cima Mesola
Cima Malnate
Monte Cucco
Colle di Sant'Ambrogio
Monte Cucchetto
Monte Cucchetto
Colle Pelo
Colle Pelo
Colle Pelo